



PLANOS DE MANEJO
OFICINA DE PROGRAMAS DE GESTÃO
APA MARINHA DO LITORAL SUL

Cananeia, 31 de Outubro de 2018

15ª REUNIÃO EXTRAORDINÁRIA DO CONSELHO GESTOR - APAMLS E ARIEG

Cananea, 31 de Outubro de 2018.



ÁREA DE PROTEÇÃO AMBIENTAL MARINHA
LITORAL SUL



ÁREA DE RELEVANTE INTERESSE ECOLÓGICO
GUARÁS



FUNDAÇÃO FLORESTAL



**GOVERNO DO ESTADO
DE SÃO PAULO**

PAUTA

- Programas de Gestão do Plano de Manejo

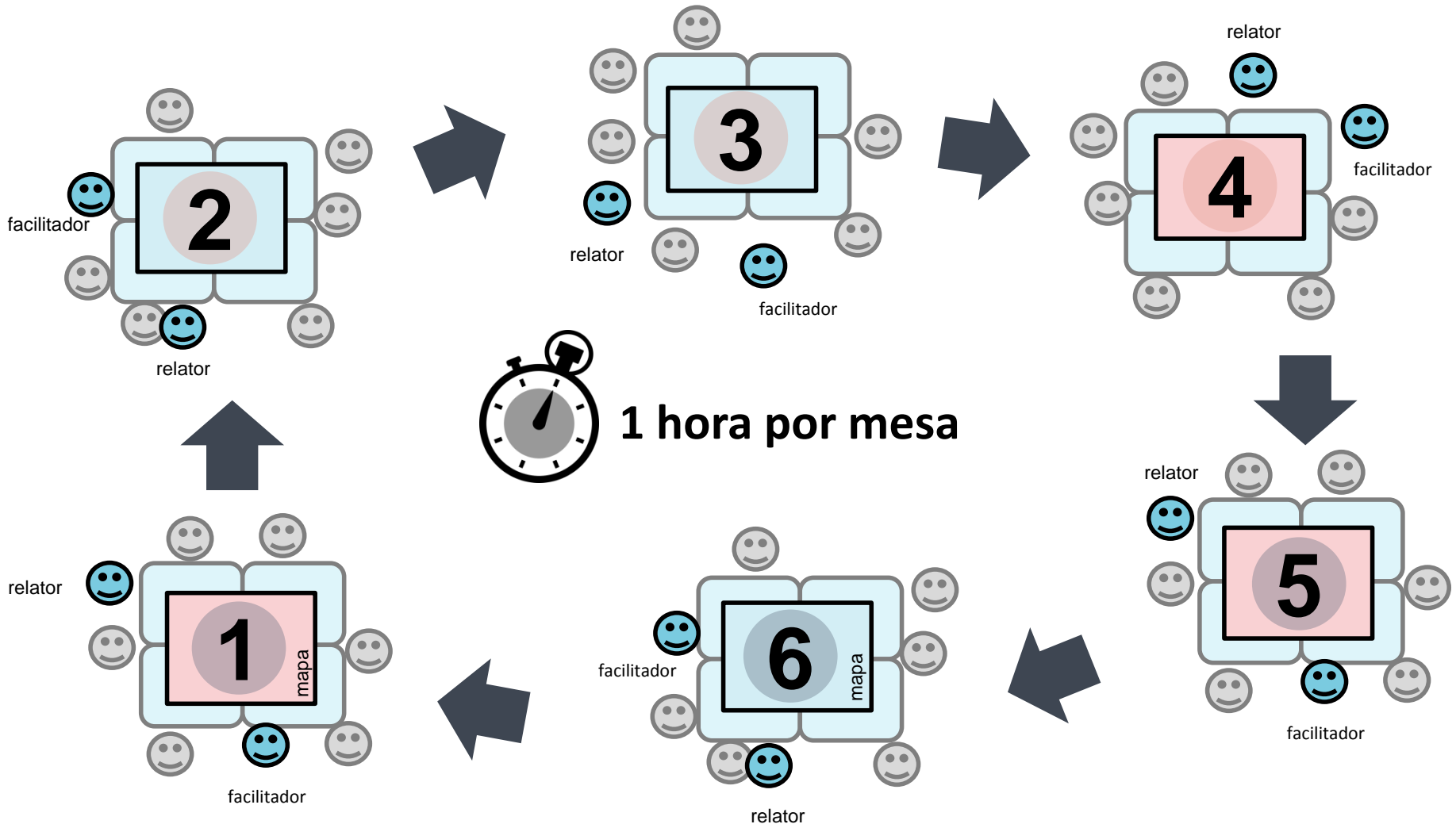
PROGRAMAÇÃO

- 09:00 – 09:30: Abertura da Reunião
- 09:30 – 10:00: Apresentação da dinâmica do dia
- 10:00 – 12:00: Trabalhos em Grupo
- 12:00 – 13:00: Almoço
- 13:00 – 15:00: Trabalhos em Grupo
- 15:00 – 17:00: Plenária e encaminhamentos

PROPOSTA DE DINÂMICA

Discussão e Contribuições aos PROGRAMAS DE GESTÃO

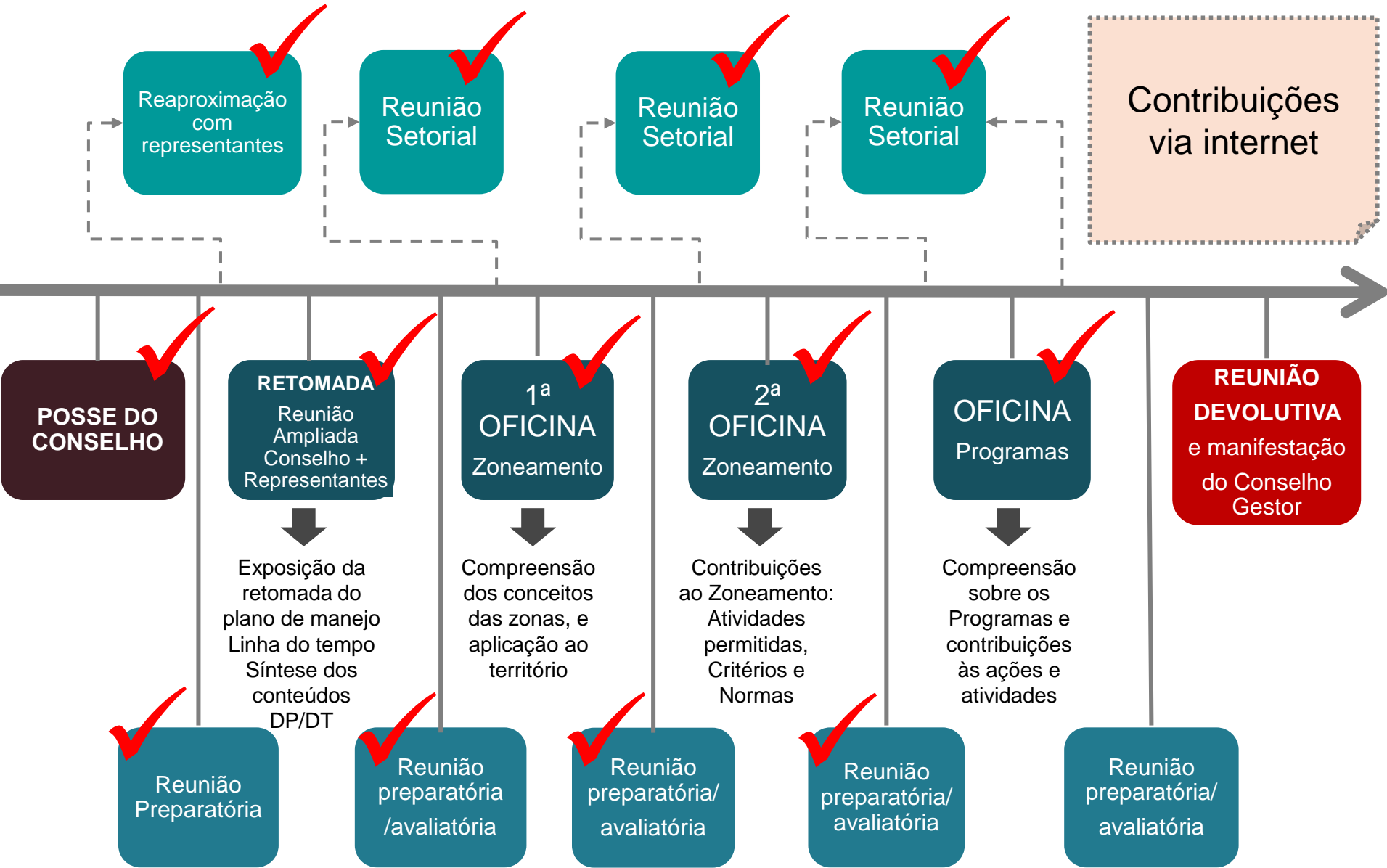
- Objetivos, Diretrizes e Ações



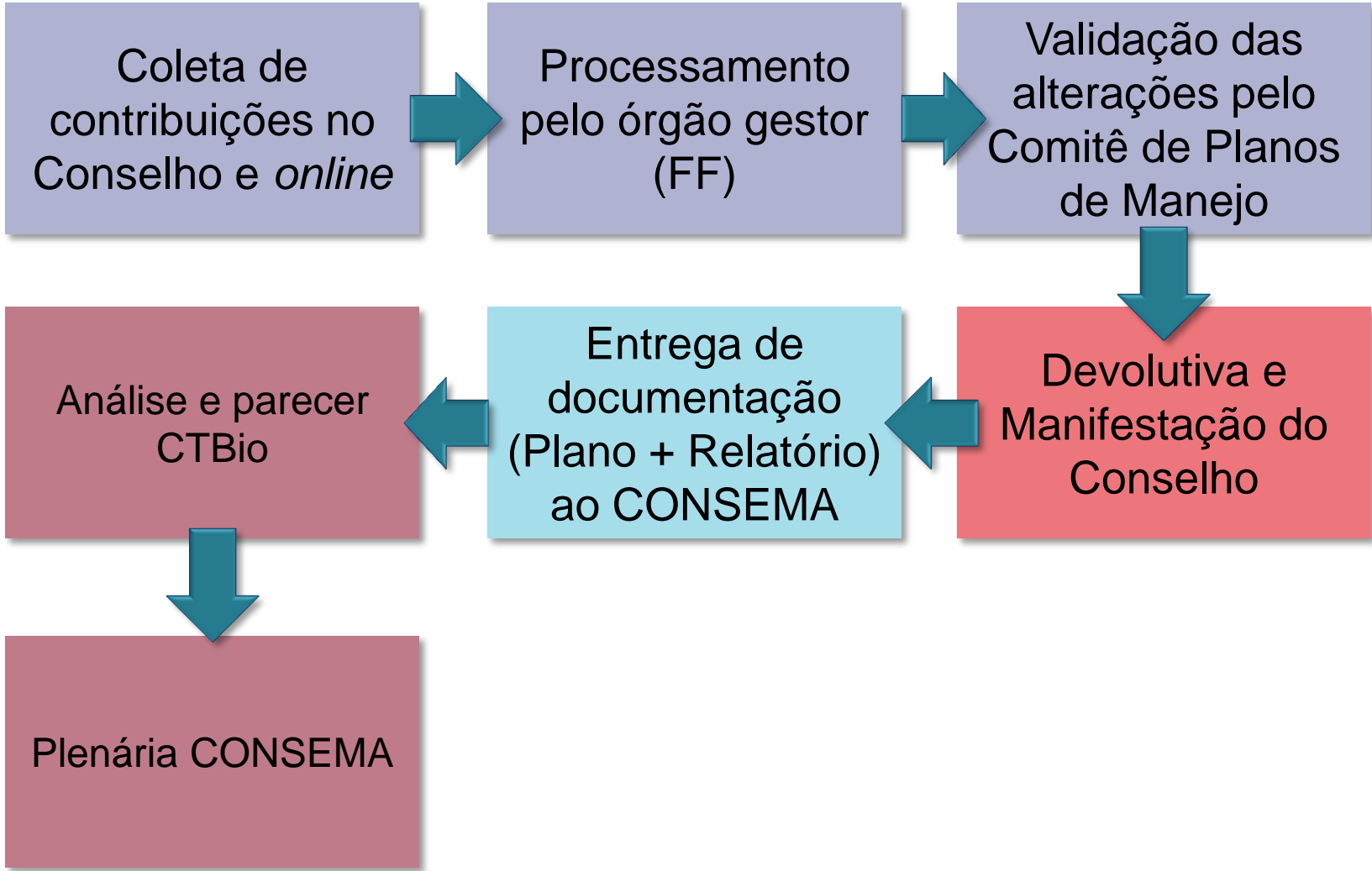
Divisão de trabalho

Mesa	Programa	Facilitador(a)	Relator(a)
1	Manejo e Recuperação	Victor - NPM	Emily - APAMLS
2	Uso Público	Marília - NPM	Umberto - APAMLS
3	Interação Socioambiental	Emanuelle - APAMLS	Tatiana - NPM
4	Proteção e Fiscalização	Rafael - APAMLS	Anne - NPM
5	Pesquisa e Monitoramento	Marcos - NPM	Isadora - CPLA
6	Desenvolvimento Sustentável	Samuel - APAMLS	Juliana – Linha D'água

Participação Social na elaboração dos Planos de Manejo



FASES DE CONSULTA PÚBLICA E DELIBERAÇÃO



Data prevista: 19/12

■ CANAIS PARA CONTRIBUIÇÕES AO PLANO DE MANEJO

- Oficinas ✓
- Formulário eletrônico
- Gestores



Até 10 de novembro de 2018

Até 10 novembro de 2018


PORTAL ELETRÔNICO

www.ambiente.sp.gov.br/consulta-planosdemanejo



Início Consulta Pública

Área de Proteção Ambiental Marinha do Litoral Sul



A Fundação Florestal convida Órgãos Ambientais, Entidades Públicas Federais, Estaduais e Municipais, Organizações Não Governamentais, Representantes dos Setores Produtivos e a Comunidade em geral para participarem da Consulta Pública para discussão da proposta de **Plano de Manejo da Área de Proteção Ambiental Marinha do Litoral Sul**.

A **Consulta Pública** tem como objetivo ampliar as discussões sobre o Plano de Manejo e possibilitar a coleta de contribuições dos cidadãos para subsidiar a tomada de decisões da Fundação Florestal a cerca do Diagnóstico, Zoneamento e Programas que definem as normas e diretrizes do Plano de Manejo da APAM do Litoral Sul.

O processo de Consulta Pública e as contribuições poderão ser realizadas durante os Encontros que acontecerão no espaço das reuniões do Conselho Gestor da Unidade de Conservação e, também, por meio de formulário eletrônico, o qual ficará disponível até o final do Processo.

Encontros no Conselho Gestor

- Retomada da elaboração do Plano de Manejo - **REALIZADA EM 31/08/2018**
- Etapa de Zoneamento 01 - **REALIZADA EM 27/09/2018**
- Etapa de Zoneamento 02 - **REALIZADA EM 20/10/2018**

- Etapa de Programas de Gestão

Data: 31 de outubro de 2018 das 9h as 17hs
Local: Centro Comunitário de Cananéia
Endereço: Rua Paulo Phorfirio, s/n, Centro, Cananéia-SP

Contribuições ao Plano de Manejo via formulário eletrônico

Consulta Pública via formulário eletrônico - Plano de Manejo da APA Marinha Litoral Sul - Zoneamento
Consulta Pública via formulário eletrônico - Plano de Manejo da APA Marinha Litoral Sul - Programas de Gestão



Plano de Manejo

Documentos Preliminares (versões para trabalho na Oficina de Programas de Gestão)

PROGRAMAS DE GESTÃO - 31/10/2018

Minuta do Programa de Manejo e Recuperação
Minuta do Programa de Uso Público
Minuta do Programa de Interação Socioambiental
Minuta do Programa de Proteção e Fiscalização
Minuta do Programa de Pesquisa e Monitoramento
Minuta do Programa de Desenvolvimento Sustentável

Documentos Preliminares (versões para trabalho na Segunda Oficina de Zoneamento)

ZONEAMENTO - 20/10/2018

Minuta de Zoneamento (versão 2)
Anexos

Mapa do Zoneamento (mesma versão apresentada na primeira oficina de zoneamento em 27/09 - sem alterações)

Documentos Preliminares (versões para trabalho nas Oficinas Participativas)

DIAGNÓSTICO

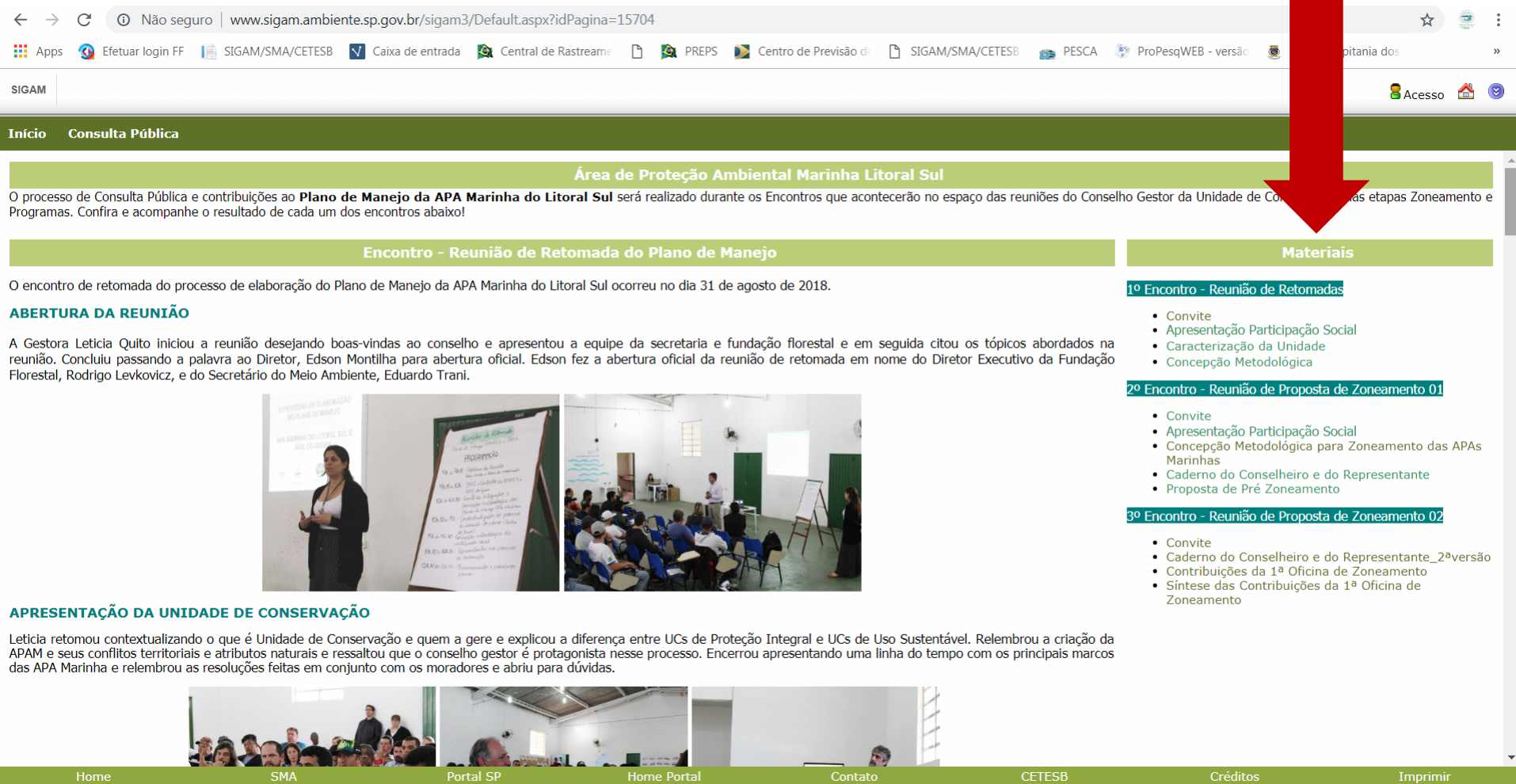
Diagnóstico Participativo (2013) - Relatório Final

Mapas de Diagnóstico participativo:

- Pesca Artesanal Arrasto
- Pesca Artesanal Emalhe
- Pesca Amadora e Turismo
- Pesca Industrial

PORTAL ELETRÔNICO

www.ambiente.sp.gov.br/consulta-planosdemanejo



← → ↻ Não seguro | www.sigam.ambiente.sp.gov.br/sigam3/Default.aspx?idPagina=15704

Apps Eftuar login FF SIGAM/SMA/CETESB Caixa de entrada Central de Rastreamento PREPS Centro de Previsão de SIGAM/SMA/CETESB PESCA ProPesqWEB - versã... pitania dos

SIGAM Acesso

Início Consulta Pública

Área de Proteção Ambiental Marinha Litoral Sul


O processo de Consulta Pública e contribuições ao **Plano de Manejo da APA Marinha do Litoral Sul** será realizado durante os Encontros que acontecerão no espaço das reuniões do Conselho Gestor da Unidade de Conservação nas etapas Zoneamento e Programas. Confira e acompanhe o resultado de cada um dos encontros abaixo!

Encontro - Reunião de Retomada do Plano de Manejo

O encontro de retomada do processo de elaboração do Plano de Manejo da APA Marinha do Litoral Sul ocorreu no dia 31 de agosto de 2018.

ABERTURA DA REUNIÃO

A Gestora Leticia Quito iniciou a reunião desejando boas-vindas ao conselho e apresentou a equipe da secretaria e fundação florestal e em seguida citou os tópicos abordados na reunião. Concluiu passando a palavra ao Diretor, Edson Montilha para abertura oficial. Edson fez a abertura oficial da reunião de retomada em nome do Diretor Executivo da Fundação Florestal, Rodrigo Levkovicz, e do Secretário do Meio Ambiente, Eduardo Trani.



APRESENTAÇÃO DA UNIDADE DE CONSERVAÇÃO

Leticia retomou contextualizando o que é Unidade de Conservação e quem a gere e explicou a diferença entre UCs de Proteção Integral e UCs de Uso Sustentável. Relembrou a criação da APAM e seus conflitos territoriais e atributos naturais e ressaltou que o conselho gestor é protagonista nesse processo. Encerrou apresentando uma linha do tempo com os principais marcos das APA Marinha e relembrou as resoluções feitas em conjunto com os moradores e abriu para dúvidas.

Materiais

- 1º Encontro - Reunião de Retomadas**
 - Convite
 - Apresentação Participação Social
 - Caracterização da Unidade
 - Concepção Metodológica
- 2º Encontro - Reunião de Proposta de Zoneamento 01**
 - Convite
 - Apresentação Participação Social
 - Concepção Metodológica para Zoneamento das APAs Marinhas
 - Caderno do Conselheiro e do Representante
 - Proposta de Pré Zoneamento
- 3º Encontro - Reunião de Proposta de Zoneamento 02**
 - Convite
 - Caderno do Conselheiro e do Representante_2ª versão
 - Contribuições da 1ª Oficina de Zoneamento
 - Síntese das Contribuições da 1ª Oficina de Zoneamento

Home SMA Portal SP Home Portal Contato CETESB Créditos Imprimir

- **PRÓXIMA OFICINA: 23/11 – 9:00 ÀS 17:00 horas**
-

ACESSE O MATERIAL E FAÇA SUAS CONTRIBUIÇÕES NO SITE

www.ambiente.sp.gov.br/consulta-planosdemanejo

Agradecimentos aos parceiros

- Prefeitura de Cananeia – disponibilização do Centro Comunitário e empréstimo de cadeiras;
- Instituto Linha D'água – apoio na mobilização social, transporte de representantes, facilitação das reuniões setoriais;
- Associação Rede Cananeia – empréstimo de cadeiras e mesas;
- Ponto de Cultura Caiçaras – empréstimo de equipamento de som;
- Paróquia São João Baptista de Cananeia – empréstimo de cadeiras e mesas;
- EE Jureia-Itatins – Empréstimo de veículo (van) para transporte dos representantes;
- PE Ilha do Cardoso – Apoio para transporte dos representantes, cedendo pilotos e apoio na realização das reuniões, cedendo equipe;
- PE Lagamar de Cananeia – apoio na realização das reuniões, cedendo equipe;
- APA Ilha Comprida - Apoio para transporte dos representantes, cedendo motorista e apoio na realização das reuniões, cedendo equipe.

Obrigada!

Equipe


Emanuelle Spironello

Samuel Balanin

Umberto Cotrim Bastos

Monitores ambientais

Carlos Roberto de Souza Jr.

Técnico de recursos ambientais 

Letícia Quito 

Gestora

Parceiros

Emily Toledo

Juliana Greco

Rafael Poccia

Tatiana Cardoso

Isadora Parada

Marcos Campolim 

Contatos

(13) 3851-1108 / 3851-1163

apamarinhalssp@gmail.com

apamarinhals@fflorestal.sp.gov.br